

665676-136772

BUNNERSTJÄRNEN

Djupkarta

~ Ekvidistans 2 m

- - - Grundområde

Ekolodad 1993

Allmänna data

Klarälvens vattensystem

Areal 17,0 ha

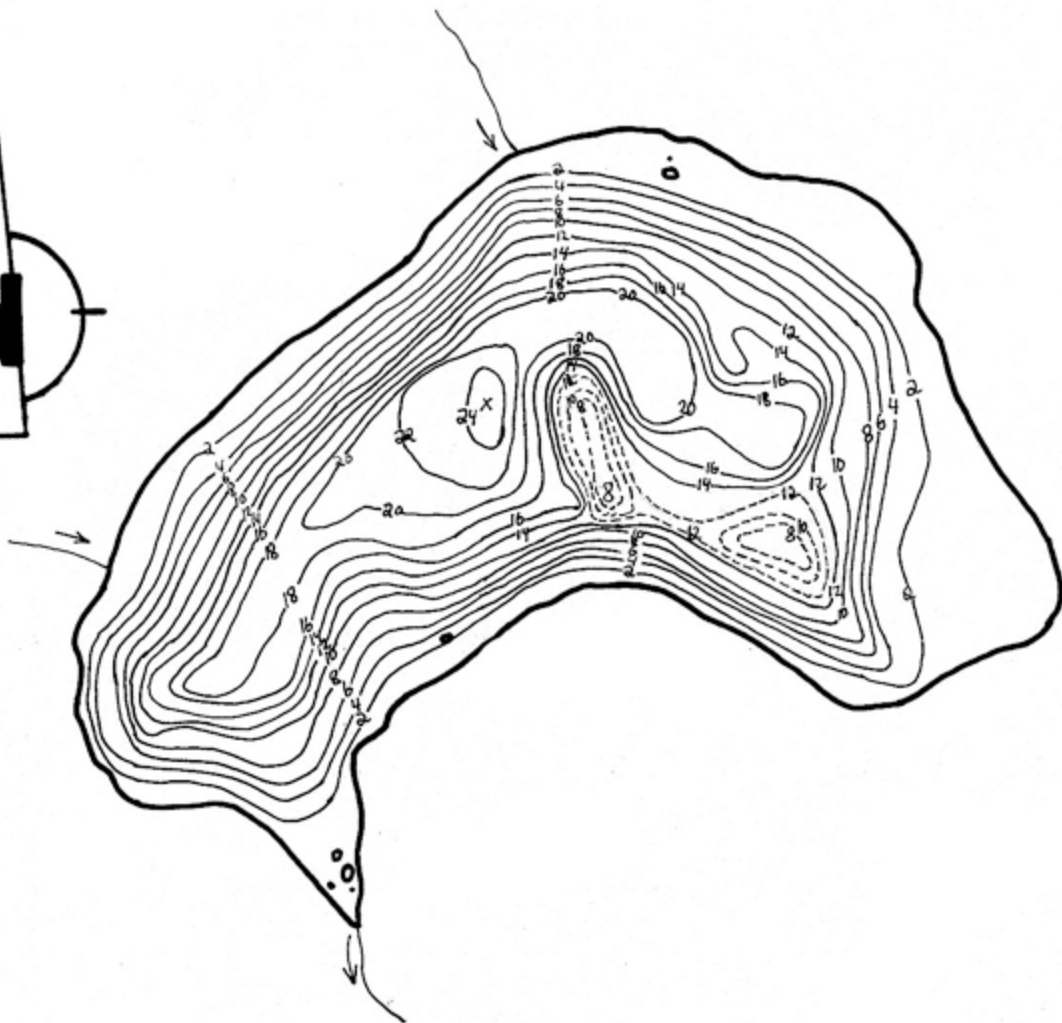
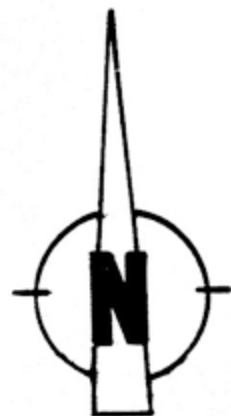
Volym 1 775 000 m³

Största djup 24,0 m

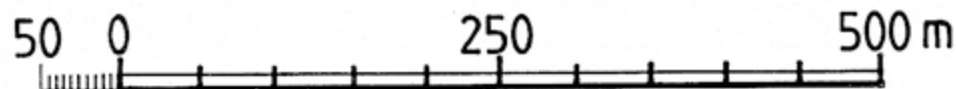
Medel djup 10,44 m

Top karta nr 12D SV

Ek karta nr 12D 1d



Skala 1: 5000



HAGFORS
KOMMUN